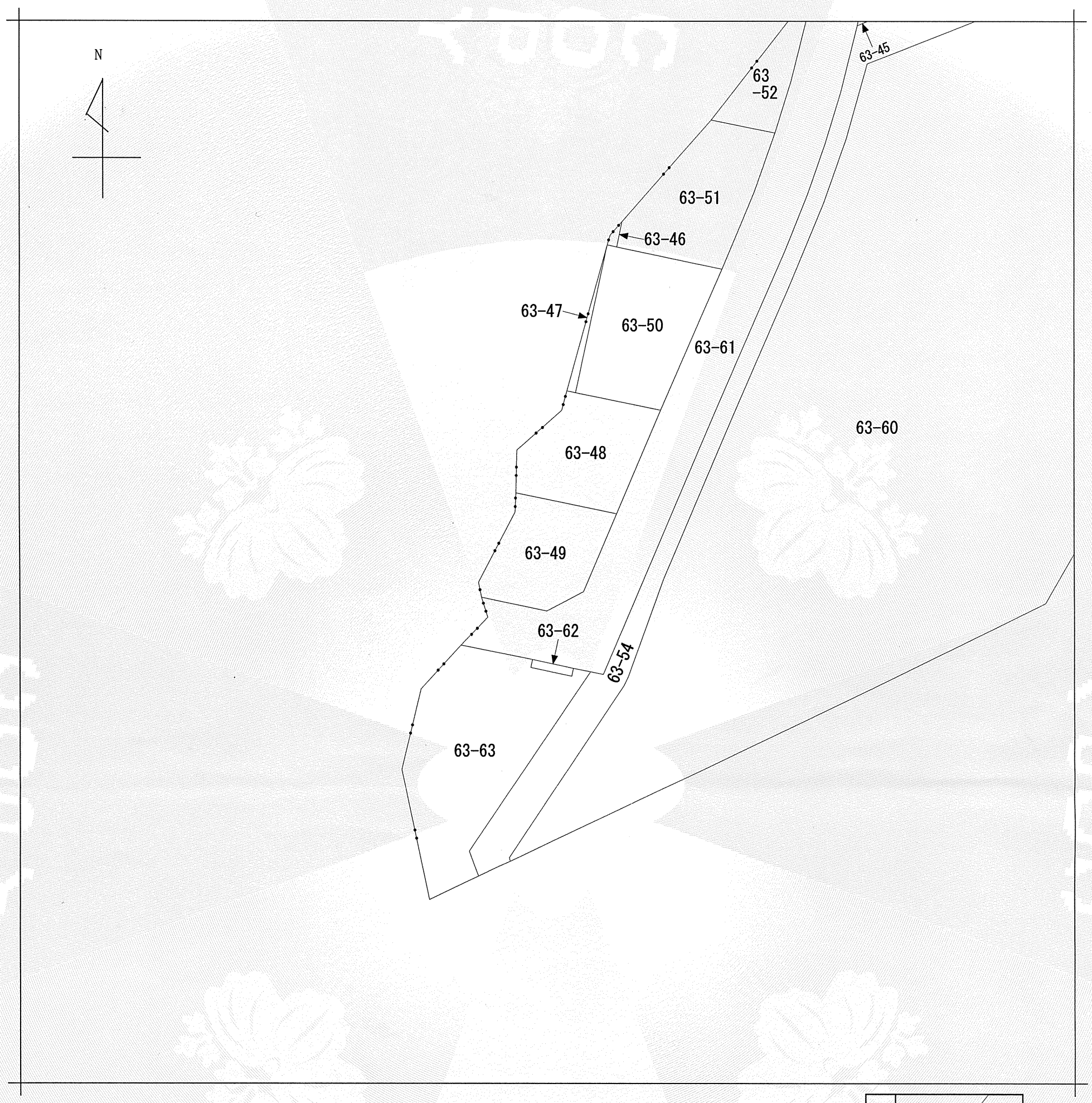


（注）地図に準ずる図面は、土地の区画を明確にした不動産登記法所定の地図が備え付けられるまでの間、これに代わるものとして備え付けられている図面で、土地の位置及び形状の概略を記載した図面です。

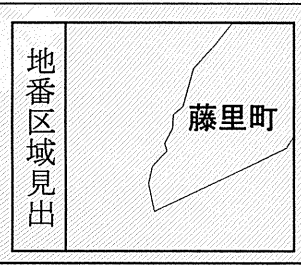


| | | | | | | | | | | |
|---|---|---|---|---|---|---|---|---|---|---|
| 請求部分 | 所在 | 伊勢市藤里町字日々ケ谷 | | | | 地番 | 63番49 | | | |
| 出力縮尺 | 1/500 | 精度区分 | | 座標系番号又は記号 | | 分類 | 地図に準ずる図面 | | 種類 | 土地改良所在図 |
| 作成年月日 | 平成18年9月29日 | | | | 備付年月日（原図） | | | 補記事項 | | |

これは地図に準ずる図面に記録されている内容を証明した書面である。

平成24年3月8日
津地方法務局伊勢支局
登記官　副松秀二

申請番号：3-13
（1/1）

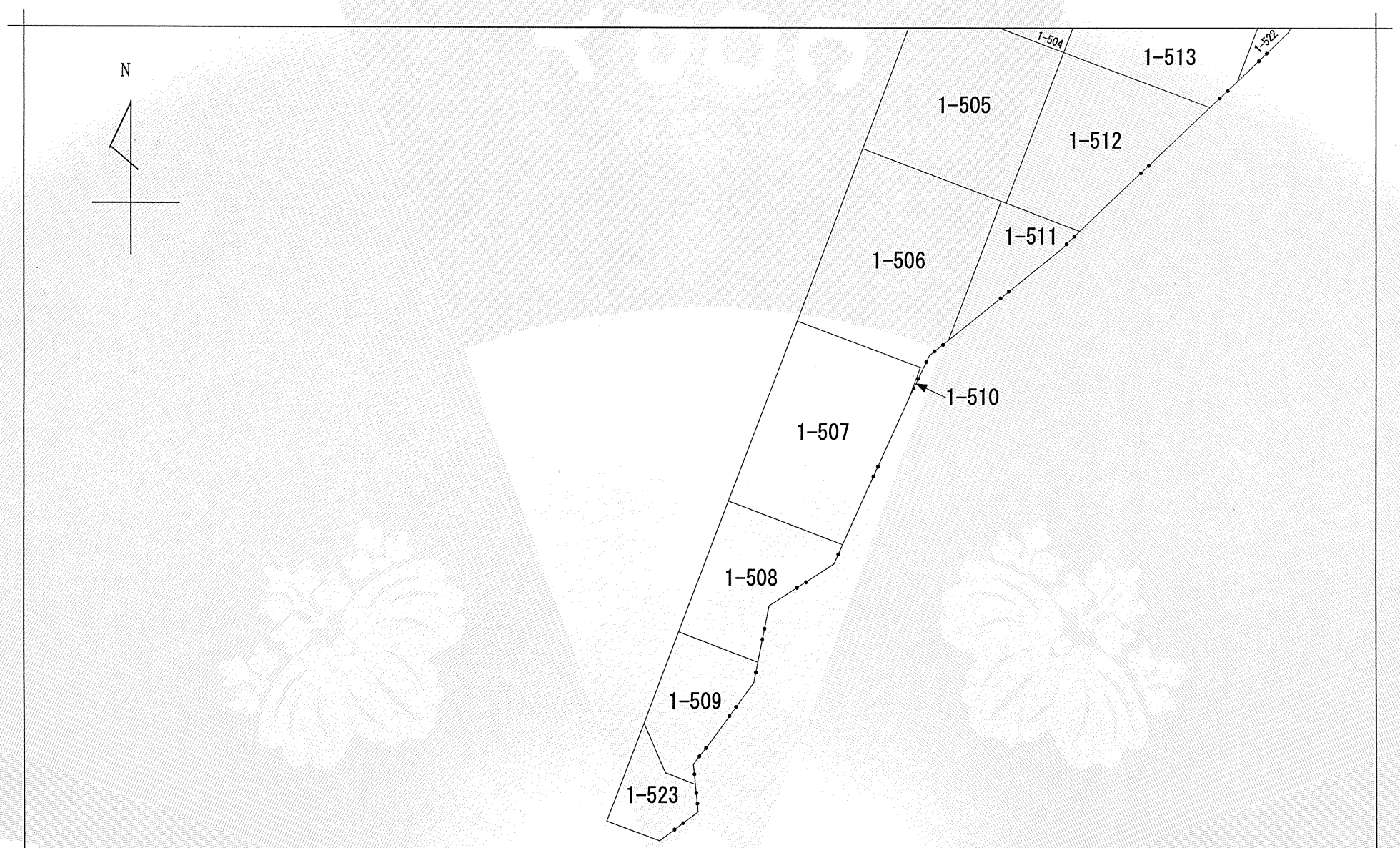


（注）地図に準ずる図面は、土地の区画を明確にした不動産登記法所定の地図が備え付けられるまでの間、これに代わるものとして備え付けられている図面で、土地の位置及び形状の概略を記載した図面です。

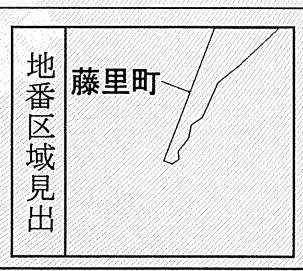


| | | | | | | | | | | |
|---|---|---|---|---|---|---|---|---|---|---|
| 請求部分 | 所在 | 伊勢市藤里町字長尾谷 | | | | | 地番 | 1番509 | | |
| 出力縮尺 | 1/500 | 精度区分 | 乙二 | 座標系番号又は記号 | | 分類 | 地図に準ずる図面 | | 種類 | 旧土地台帳附属地図 |
| 作成年月日 | | | | | 備付年月日（原図） | | | 補記事項 | | |

これは地図に準ずる図面に記録されている内容を証明した書面である。

平成24年3月8日
津地方法務局伊勢支局
登記官　副松秀二

申請番号：3-12
（1/1）

（注）地図に準ずる図面は、土地の区画を明確にした不動産登記法所定の地図が備え付けられるまでの間、これに代わるものとして備え付けられている図面で、土地の位置及び形状の概略を記載した図面です。

| | | | | | | | | | |
|---|---|---|---|---|---|---|---|---|---|
| 請求部分 | 所在 | 伊勢市藤里町字長尾谷 | | | | | 地番 | 1番500 | |
| 出力縮尺 | 1/500 | 精度区分 | 乙二 | 座標系番号又は記号 | | 分類 | 地図に準ずる図面 | 種類 | 旧土地台帳附属地図 |
| 作成年月日 | | | | 備付年月日（原図） | | | 補記事項 | | |

これは地図に準ずる図面に記録されている内容を証明した書面である。

平成24年3月8日
津地方法務局伊勢支局
登記官　副松秀二

申請番号：6-2
（1/1）

（注）地図に準ずる図面は、土地の区画を明確にした不動産登記法所定の地図が備え付けられるまでの間、これに代わるものとして備え付けられている図面で、土地の位置及び形状の概略を記載した図面です。

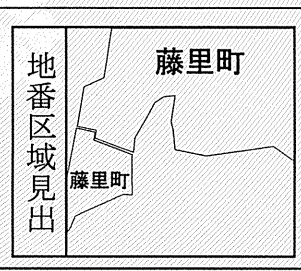


| | | | | | | | | | |
|---|---|---|---|---|---|---|---|---|---|
| 請求部分 | 所在 | 伊勢市藤里町字長尾谷 | | | | 地番 | 1番470 | | |
| 出力縮尺 | 1/500 | 精度区分 | 乙二 | 座標系番号又は記号 | | 分類 | 地図に準ずる図面 | 種類 | 旧土地台帳附属地図 |
| 作成年月日 | | 備付年月日（原図） | | | | 補記事項 | | | |

これは地図に準ずる図面に記録されている内容を証明した書面である。

平成24年3月8日
津地方法務局伊勢支局
登記官　副松秀二

申請番号：6-1
（1/1）

（注）地図に準ずる図面は、土地の区画を明確にした不動産登記法所定の地図が備え付けられるまでの間、これに代わるものとして備え付けられている図面で、土地の位置及び形状の概略を記載した図面です。

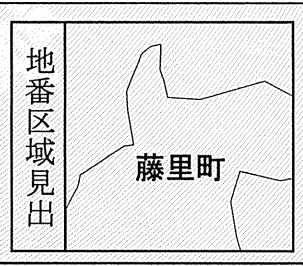


| | | | | | | | | | | |
|---|---|---|---|---|---|---|---|---|---|---|
| 請求部分 | 所在 | 伊勢市藤里町字日々ケ谷 | | | | 地番 | 63番55 | | | |
| 出力縮尺 | 1/500 | 精度区分 | | 座標系番号又は記号 | | 分類 | 地図に準ずる図面 | | 種類 | 土地改良所在図 |
| 作成年月日 | 平成18年9月29日 | | | 備付年月日（原図） | | | | 補記事項 | | |

これは地図に準ずる図面に記録されている内容を証明した書面である。

平成24年3月8日
津地方法務局伊勢支局
登記官　副松秀二

申請番号：7-1
（1/1）

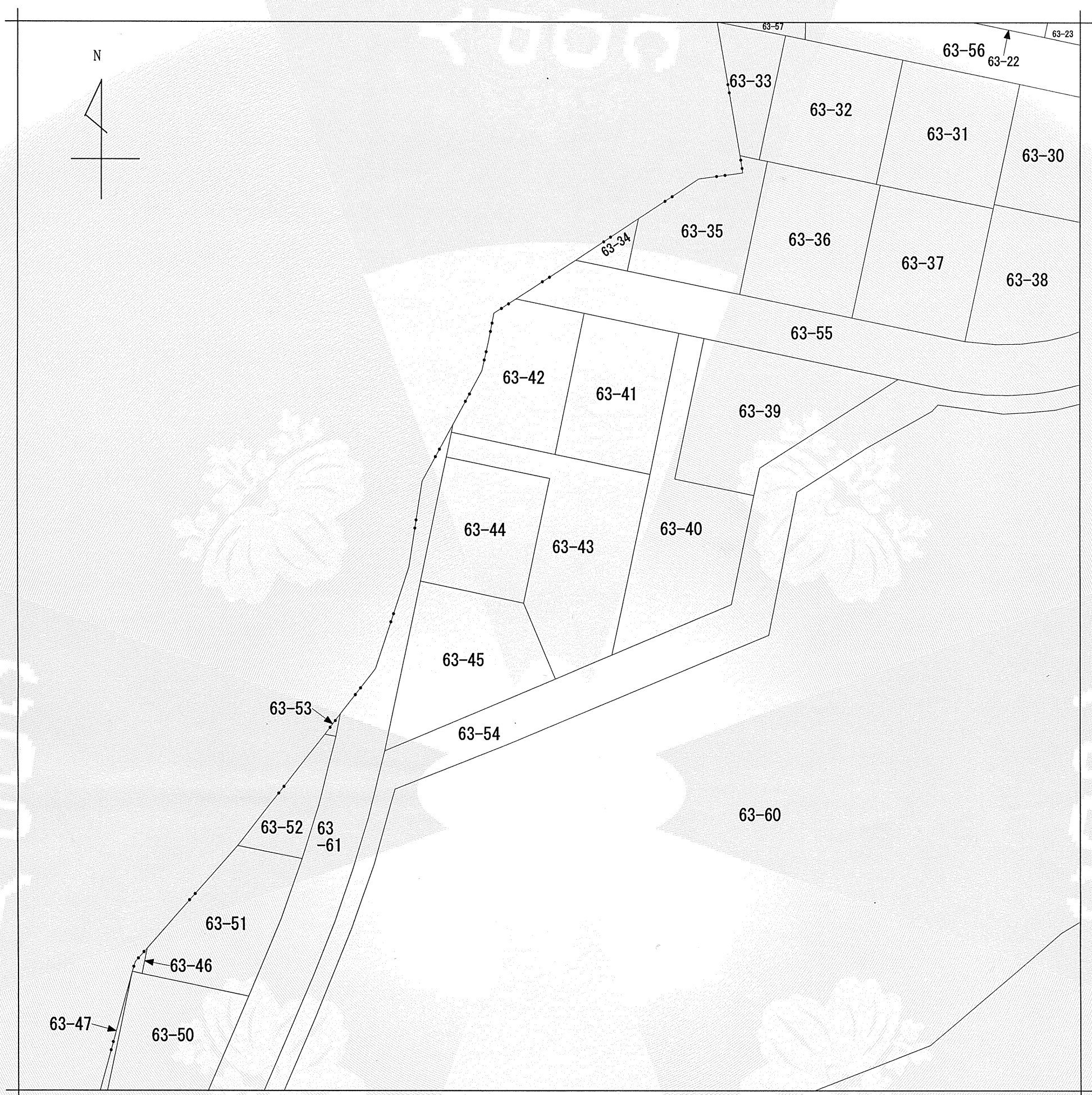


（注）地図に準ずる図面は、土地の区画を明確にした不動産登記法所定の地図が備え付けられるまでの間、これに代わるものとして備え付けられている図面で、土地の位置及び形状の概略を記載した図面です。

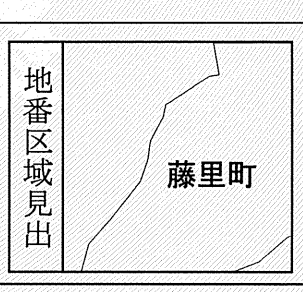


| | | | | | | | | | | | |
|---|---|---|---|---|---|---|---|---|---|---|---|
| 請求部分 | 所在 | 伊勢市藤里町字日々ケ谷 | | | | 地番 | 63番43 | | | | |
| 出力縮尺 | 1/500 | 精度区分 | | 座標系番号又は記号 | | 分類 | 地図に準ずる図面 | | 種類 | 土地改良所在図 | |
| 作成年月日 | 平成18年9月29日 | | | 備付年月日（原図） | | | | 補記事項 | | | |

これは地図に準ずる図面に記録されている内容を証明した書面である。

平成24年3月8日
津地方法務局伊勢支局
登記官　副松秀二

申請番号：7-2
（1/1）